

Balade à Plan-De-Baix

Plan-De-Baix n'est pas un village perché mais suspendu, posé sur un plan incliné (d'où son nom) entre deux étages (Col de Bacchus 980 m et la rivière Gervanne à 420 m), entre le promontoire gigantesque du Vellan qui l'écrase, la reculée du Brudoux et les ravins profonds qui descendent sur la Gervanne. Le château de Montrond, semble tenir sur la falaise par magie. Aussi, l'Eglise Notre Dame et la façade de la mairie nous rappellent que le village est bien inscrit dans l'histoire, et ce ne sont pas les seuls monuments qui l'indiquent. Qui peut croire qu'une rivière souterraine grignote le sous-sol et qu'un jour peut être, Plan-De-Baix disparaîtra ?

o Intérêts pédagogiques du circuit

A Plan-De-Baix, la quasi-totalité des constructions sont en pierres. D'une part parce que le site en offre une réserve abondante et d'autre part, les constructions d'ouvrages monumentaux comme les châteaux ou églises étaient construits avec des matériaux résistants au temps. De ce fait, de nombreux ouvrages sont encore visibles aujourd'hui grâce à l'utilisation de ce procédé.

La **mairie** (dont la commune conserve les magnifiques plans originaux) est riche de symboles républicains et laïques, construit un an après la loi de Séparation de L'eglise et de l'Etat. En façade, le tronçon triangulaire de la toiture en corniche est soutenu par des modillons en dents d'engrenage. Aussi, on note la présence d'une cloche, protégée par un petit dais métallique, ainsi que d'une horloge au cadran en chiffres romains. La république est bien présente avec les deux lettres R et F entrelacées au-dessus de l'année d'inauguration et domine, en hauteur le bandeau « Ecole Communale et Mairie » malheureusement masqué en partie par une construction récente.

Le **monument aux morts**, situés sur la place de la mairie, est une simple pyramide de calcaire gris ornée de la croix de guerre au sommet. On y lit le nom des onze personnes décédées au cours de la première guerre mondiale. Sur le côté, une plaque dresse la liste des huit « victimes de l'agression nazie du 22 juin 1944 » ainsi que le nom d'un combattant tué en Algérie.

Une **Pierre tombale** de 1781 en calcaire gris-bleu, encastrée dans l'angle d'un mur, porte l'inscription : « Dieu soit béni – Celui qui lira sa o brave sera ». On y distingue encore une croix.

Le **temple** protestant fut construit sur le chemin de Vialaret en 1853, non loin de l'emplacement du premier temple élevé en 1611 et démolit sous Louis XIV. Son architecture affiche les caractères habituels des constructions huguenotes du XIXe siècle, simple et dépouillé. Sa façade, où l'encadrement de la porte est soigneusement appareillé, est surmontée d'un fronton triangulaire sur génoises et d'un petit clocheton. Une inscription en hauteur rappelle les deux dates 1611 et 1853 et proclame : « O Dieu que dans ton temple on t'adore en esprit et en vérité amen ». Les murs latéraux sont percés de deux fenêtres en plein cintre haut perchées, le chevet est plat. A l'intérieur, les meubles du culte sont bien présents : la chaire, la table de communion avec la Bible, une grande croix de bois et l'harmonium. Seul élément de décor, une plaque de marbre gris énumère les dix « morts pour la patrie » de 1914-1918.

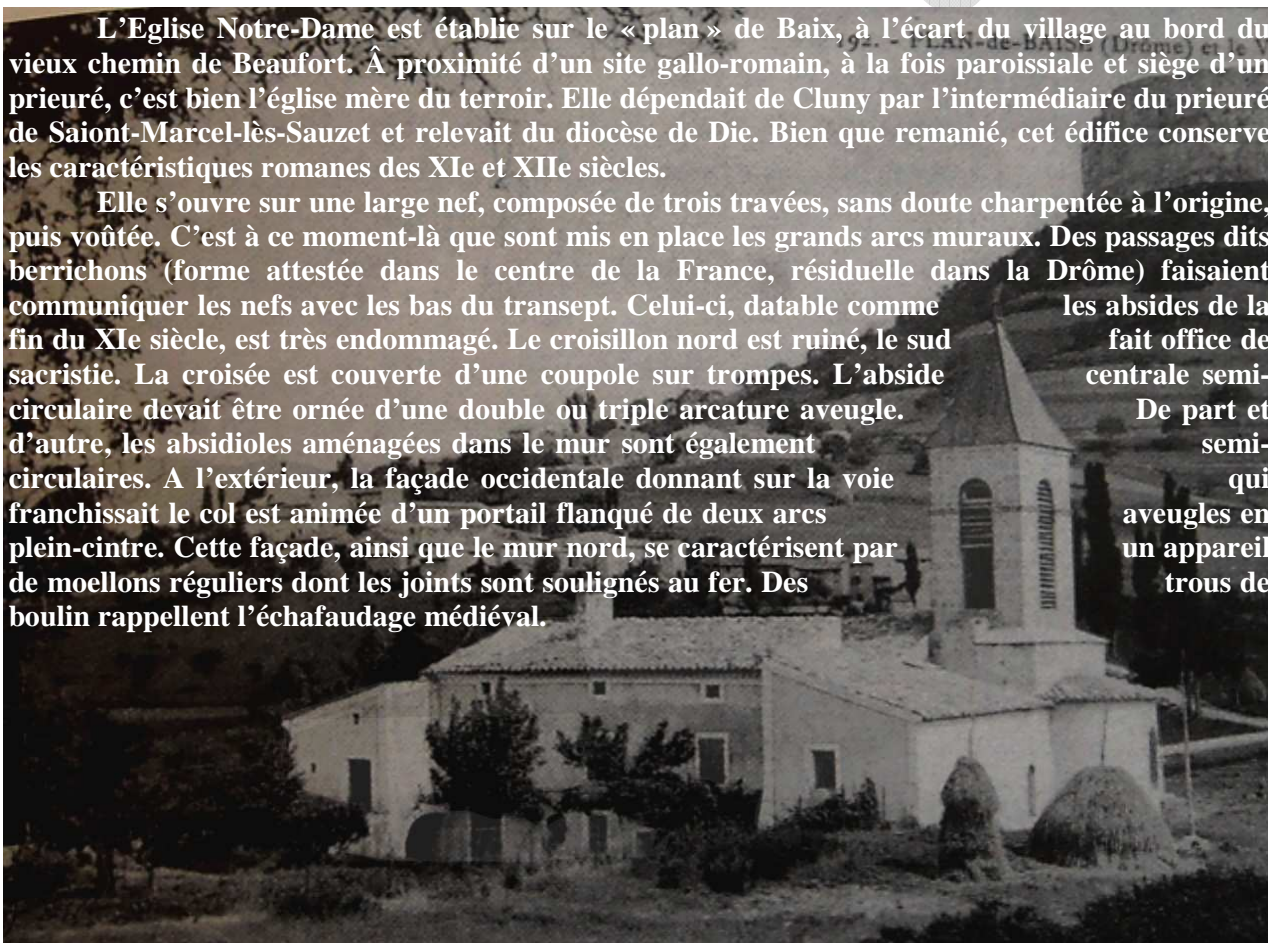
Les **trois fontaines** publiques assuraient autrefois le ravitaillement en eau des villageois. Sur la route de la Blache, celle de Fonchet, est couverte d'un petit toit sous lequel l'eau coule d'un vieux griffon moussu. La fontaine du haut, près de laquelle on a découvert des tombes du haut Moyen-âge, est

datée de 1849. Ses trois bacs sont alimentés par deux tuyaux sortant de la gueule de lion en fer. Elle a été restaurée en 2003. Enfin, le bassin de la fontaine du bas a été transformé en bac à fleurs. À côté subsiste l'ancienne arrivée d'eau circulaire où l'on peut lire PAUL CHERFILS 1880, RF, S A (Sauvan Albert) et même LEF (Liberté Egalité Fraternité).

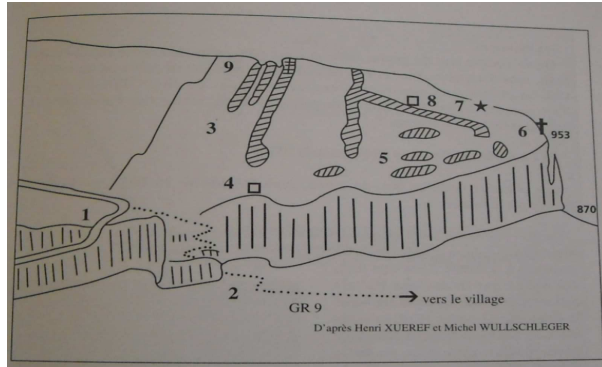
Le Château de Montrond, et surtout le nom de Montrond n'apparaît qu'au XVIIIe siècle, lorsque la famille qui le porte hérite de la seigneurie. De la route d'Ombrière, Montrond, sur son grandiose site perché, offre l'image austère de grands murs aveugles, articulés autour d'une tour maîtresse surmontée de mâchicoulis. Les cartes postales anciennes et la vue depuis la route de l'Escoulin en contrebas, montrent un bâtiment largement ouvert, avec de grandes fenêtres à meneaux, une terrasse crénelée, un balcon sur deux niveaux et d'élégantes poivrières d'angles ; Le bâtiment, entièrement remanié au XIXe siècle, ne se visite pas.

L'Eglise Notre-Dame est établie sur le « plan » de Baix, à l'écart du village au bord du vieux chemin de Beaufort. À proximité d'un site gallo-romain, à la fois paroissiale et siège d'un prieuré, c'est bien l'église mère du terroir. Elle dépendait de Cluny par l'intermédiaire du prieuré de Saiont-Marcel-lès-Sauzet et relevait du diocèse de Die. Bien que remanié, cet édifice conserve les caractéristiques romanes des XIe et XIIe siècles.

Elle s'ouvre sur une large nef, composée de trois travées, sans doute charpentée à l'origine, puis voûtée. C'est à ce moment-là que sont mis en place les grands arcs muraux. Des passages dits berrichons (forme attestée dans le centre de la France, résiduelle dans la Drôme) faisaient communiquer les nefs avec les bas du transept. Celui-ci, datable comme les absides de la fin du XIe siècle, est très endommagé. Le croisillon nord est ruiné, le sud fait office de sacristie. La croisée est couverte d'une coupole sur trompes. L'abside centrale semi-circulaire devait être ornée d'une double ou triple arcature aveugle. De part et d'autre, les absidioles aménagées dans le mur sont également semi-circulaires. A l'extérieur, la façade occidentale donnant sur la voie franchissait le col est animée d'un portail flanqué de deux arcs pleins-cintre. Cette façade, ainsi que le mur nord, se caractérisent par un appareil de moellons réguliers dont les joints sont soulignés au fer. Des trous de boulin rappellent l'échafaudage médiéval.



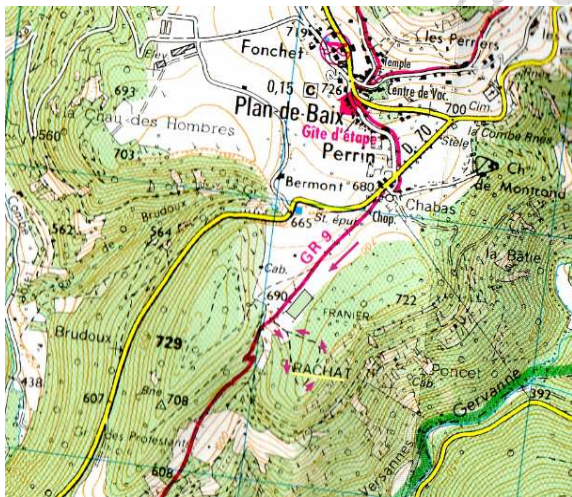
Le Vellan, repère majeur de la vallée de la Gervanne, riche d'Histoire et légendes, le Vellan dresse ses falaises colorées, hautes de 60 à 80 mètres, au dessus du village de Plan-De-Baix. Outre les aspects géologiques de ce promontoire, les vestiges font partie intégrante du patrimoine bâtiementaire du village. (Voir fiche technique *Le Vellan pour les indications de randonnée*).



- (3) vestiges des fortifications de l'éperon barré
- (4) vestiges d'une construction de 10m sur 5m
- (5) pierriers : limites de parcelles ? Vestiges de bories ?
- (6) croix de fer de 1934
- (7) ruine de la chapelle Sainte Agathe

Le **hameau de la Blache** signifie, « le bois des chênes » et le hameau semble avoir vécu sans histoire à deux exceptions près : la tradition rapporte qu'un combat eu lieu à proximité sans laisser de trace puis en 1944, le 28 juin, la Blache fut bombardée par l'aviation allemande.

La visite de Plan-de-Baix se poursuit jusqu'au **Petit-bois**. En contrebas du village de Plan-de-Baix et au delà de l'église Notre Dame en poursuivant en sens inverse le Gr9, le Petit Bois « RACHAT », appartenant à l'Eterlou, fait figure de colline perchée sur les contreforts du Vellan. Il se situe au dessus du terrain de foot du centre. Empruntez le sentier qui monte en sa direction et faite le tour de ce lieu dans le sens inverse des aiguilles d'une montre.



Cette forêt se caractérise par une exposition exceptionnelle, arrosée par le soleil du sud, pointant le bout de son nez en direction de Beaufort-sur-Gervanne, de la grotte des

Protestants, des "3 becs" et du site protégé de la forêt de Saou! A l'est, le Glandasse, fait figure de porte d'entrée sur les hauts plateaux du Vercors jusqu'au Grand Veymont et au Mont Aiguille. Au nord, les falaises d'Anse illuminées par le soleil, le site classé des gorges d'Omblyze et le plateau d'Ambel qui surplombe le tout! En contrebas, "jetez" votre regard sur la vallée de Gervanne avec son affluent, la Sépie : les "deux eaux". Ce point de vue n'est pas tiré des livres de Yann-Arthus Bertrand, il est observable depuis le belvédère Est du Petit Bois! Il s'agit d'un site présentant toutes les caractéristiques d'une "ambiance" méditerranéenne! Thym et serpolets, station d'orchidées, genêts, genévriers et buis, pins sylvestres et pins maritimes, chênes verts et chênes pubescents...Ouvrez les yeux, un sanglier pourrait passer!!

En contrebas du Petit-bois, le GR9 et sa voie romaine vous emmènent au sud direction Beaufort-sur-Gervanne dans un lieu de résistance au moment des guerres religieuses : **la grotte des protestants**. Ce vaste abri sous une dalle calcaire servit de lieu de prêche clandestin au cours des persécutions religieuses et de refuge au cours de la seconde guerre mondiale. La chaire « porative », dont les traces avaient été relevées en 1745 est conservée au temple de Beaufort. Pour anecdote, il s'agit du lieu où un groupe de protestants fut arrêté par les hommes de loi après dénonciation. Le seigneur de Montrond, à l'époque seigneur du village, fut enfermé dans la tour de Crest pour ne pas avoir banni les protestants de son territoire. Un an plus tard, son propre fils devenait directeur de la prison de Crest... Cette grotte est devenue depuis un lieu de culte pour la communauté protestante une fois par an.

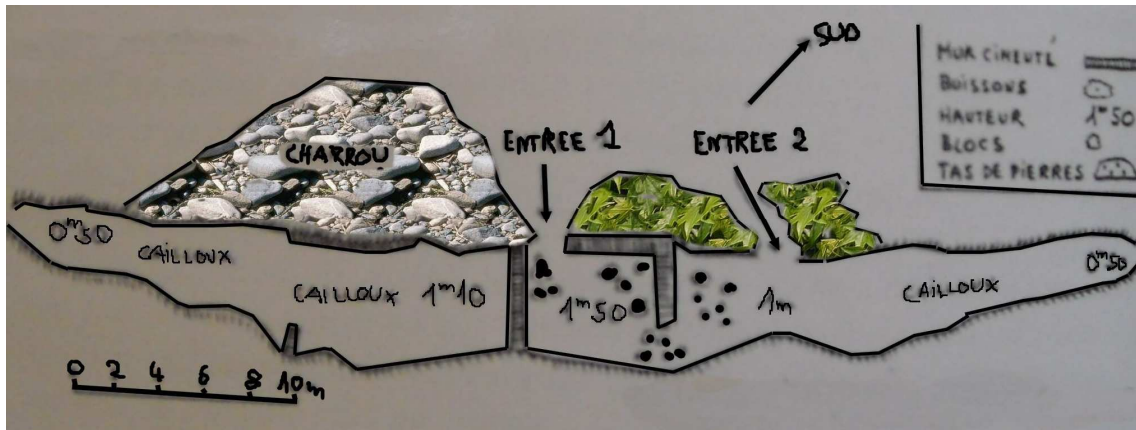


Figure 1 : La grotte des protestants

La grotte du Brudoux : bien visible dans la reculée qu'emprunte la route de Crest, la cavité inférieure est une exsurgence temporaire qui restitue l'eau infiltrée sur le plan de Baix. En 1978, la rivière souterraine qui l'alimente a été remontée sur près de 500 m par des spéléonautes. Au-dessus, une grotte aujourd'hui sèche a livré, avec des dents d'ours des cavernes, un abondant matériel archéologique : monnaies romaines, pointes de silex, tessons de poterie et surtout des sépultures d'enfants (plus de 300 dents) accompagnées de parures : une centaine de perles en calcite, une épingle en os décorée, un coquillage percé. Ces objets de l'Âge du cuivre, vers 2000 av. J.-C., sont déposés au musée de Die.

o Consignes de sécurité et de bienséance

Pour toutes vos balades, veuillez respecter le milieu rural :

- ✓ ne pas sortir des sentiers
- ✓ refermer les portes entrouvertes
- ✓ munissez-vous d'une poubelle pour vos éventuels déchets

o Carte des lieux de visites

